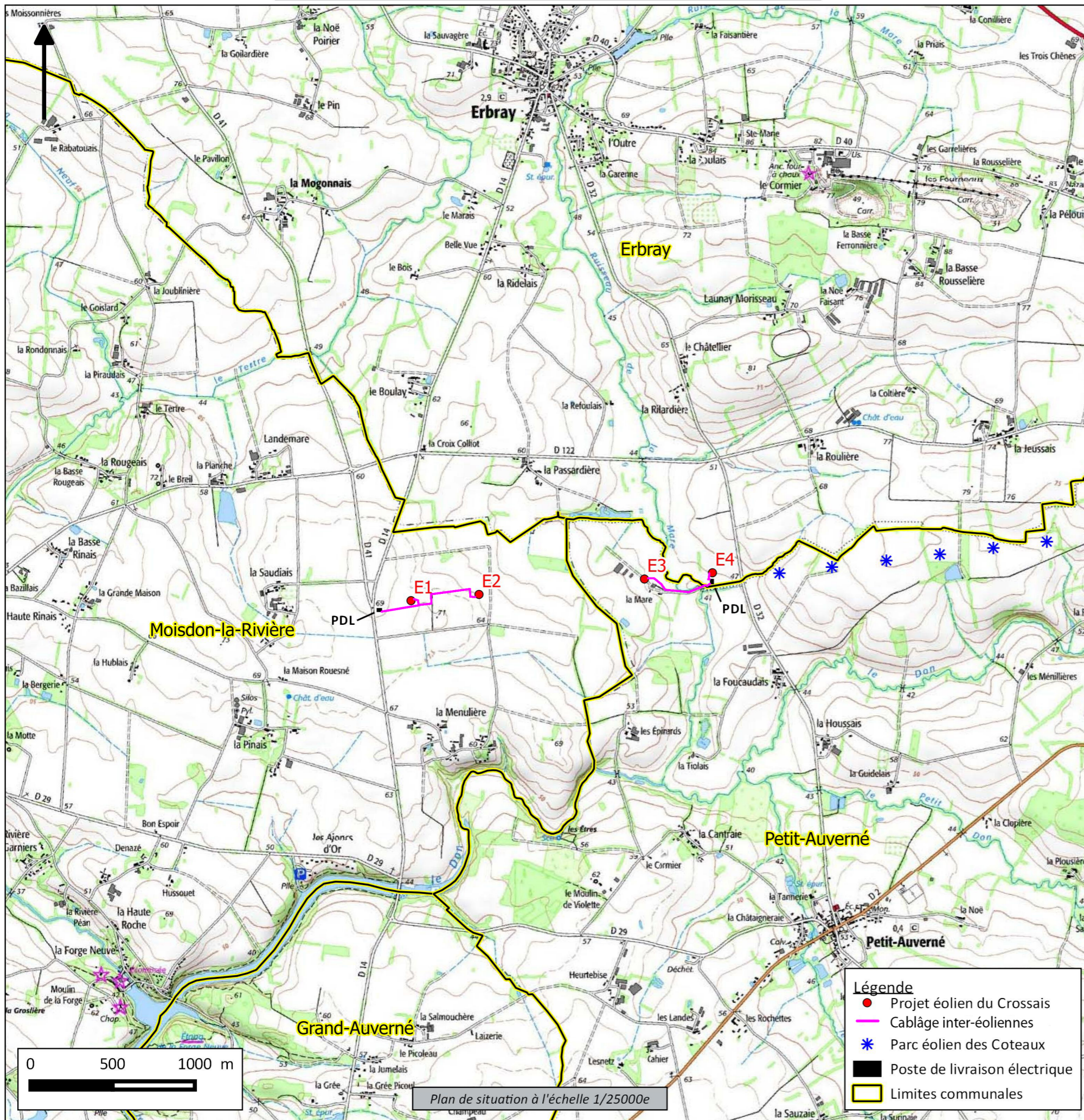


DEMANDE D'AUTORISATION ENVIRONNEMENTALE UNIQUE - PLAN DE SITUATION DU PROJET EOLIEN DU CROSSAIS

Communes concernées par ce projet : Moisdon-la-Rivière / Petit-Auverné / Erbray

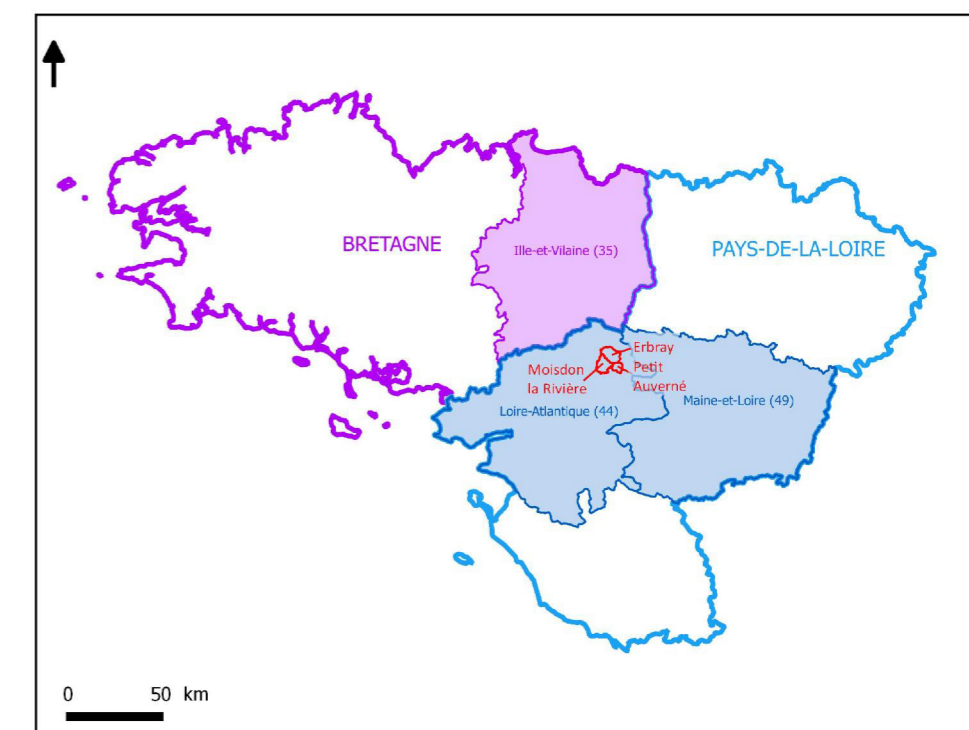


- Légende**
- Projet éolien du Crossais
 - Cablage inter-éoliennes
 - ★ Parc éolien des Coteaux
 - Poste de livraison électrique
 - ▭ Limites communales

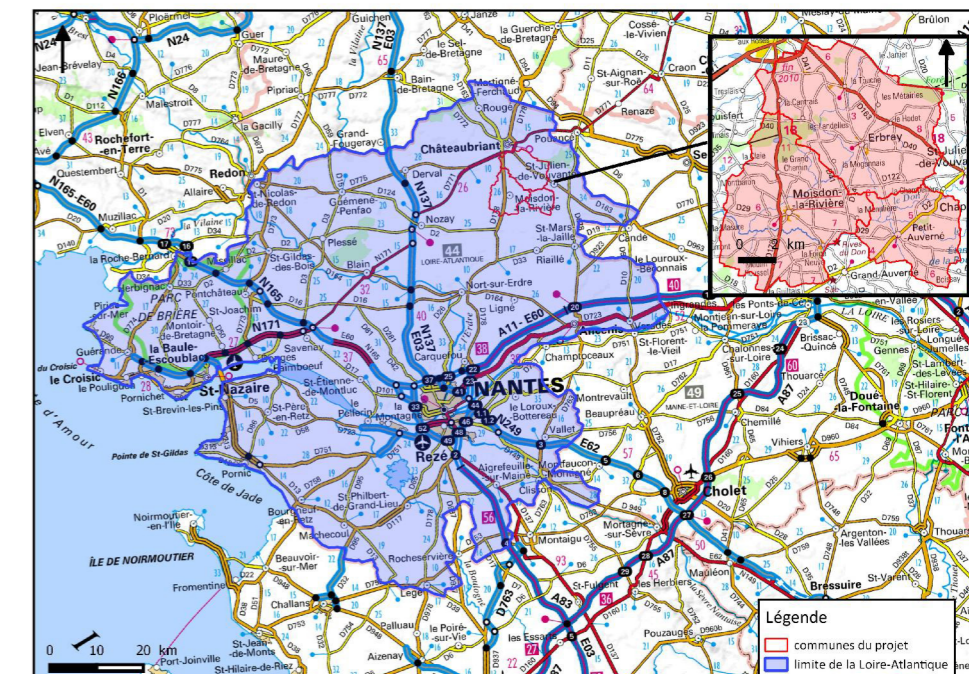
Plan de situation à l'échelle 1/25000e



▲ Localisation des communes à l'échelle de la France



▲ Localisation des communes à l'échelle des deux régions



▲ Localisation des communes à l'échelle du département de Loire-Atlantique